


























-  Confine comunale
- SISTEMA INSEDIATIVO:**
- TESSUTO URBANO IN TRASFORMAZIONE:**
-  AT Ambito di Trasformazione
-  ATps Ambito di Trasformazione a prescrizione specifica
-  ATp Ambito di Trasformazione pubblico
-  ATc Ambito di Trasformazione confermato
- TESSUTO URBANO CONSOLIDATO:**
- Ambiti a prevalente destinazione residenziale:**
-  Nuclei di antica formazione
-  Ambito con DE
-  Ambito con DB
-  Ambito con DD
-  Edifici isolati di valore storico e ambientale da salvaguardare
- Ambiti a prevalente destinazione non residenziale:**
-  Ambiti a prevalente destinazione produttiva e/o commerciale
-  Ambito produttivo soggetto a riconversione
- SISTEMA AMBIENTALE:**
- AMBITI DI VALORE PAESAGGISTICO AMBIENTALE:**
-  P.L.I.S. "Monte Canto e del Bedesco"
-  Ami Ambiti di mitigazione delle infrastrutture
-  Afa Ambito destinato a filtro ambientale
-  Vva Verde di valore ambientale
-  Vra Verde di rispetto ambientale
-  Vp Verde privato
- AMBITI DI VALORE AGRONOMICO:**
-  A Ambito agricolo
-  As Ambito agricolo specializzato
-  Ab Ambito agricolo della collina boscata
- SISTEMA DEI SERVIZI:**
-  Servizi esistenti (aree per attrezzature, verde e parcheggi)
-  Servizi in progetto (aree per attrezzature, verde e parcheggi)
- SISTEMA INFRASTRUTTURALE:**
-  Percorsi ciclopedonali esistenti
-  Percorsi ciclopedonali in progetto
-  Viabilità in progetto
-  Ambiti ferroviari
-  Impianti di distribuzione carburanti

